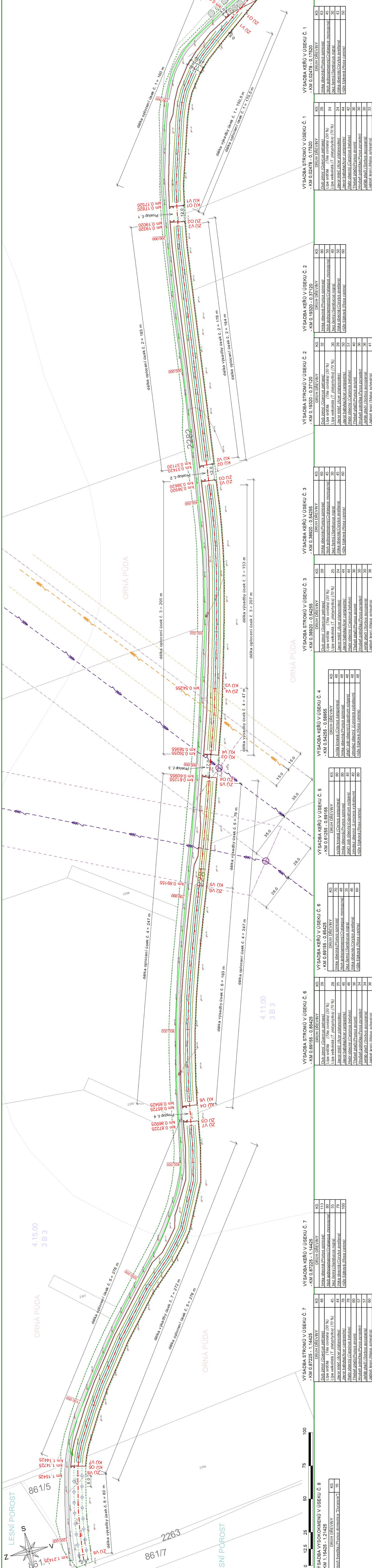























Stavba větrolamu TEO 5 v k.ú. Ves Touškov  
Situace stavby  
M 1:1000



LEGENDA		LEGENDA SÍTÍ	
	Hranice parcel KNI		VNI ČEPS
	Hranice k ú		Ochranné pásmo ČEPS
	Obvod staveniště		Stožár VNI ČEPS
			VNI ČEZD
	Přístup		Ochranné pásmo ČEZD
	Oplocení dočasné		

	Hranice parcel KN
	Hranice k.ú.
	Obvod slavnosti
	PRŮTOČ
	Oplocení dědičné
	Výhledové brány š. 3 m
	Rada křtů
	Rada stromů
	Třevnohřbitvový porost
	Veselobá vysokokomolní
	Osa větrníku
	Stavací stromy bez dř.
	Stavací polní cesta
	Hranice BPEJ / STG
	Vstavenice hlavní
	Vstavenice vedlejší

PARAMETRY STAVBY	
Celková dotčená plocha	14 618 m <sup>2</sup>
Plocha osídlení travnatých porostů	14 480 m <sup>2</sup>
Plocha vysázení dřevinné vegetace	6 480 m <sup>2</sup>
Plocha oplocení	11 882 m <sup>2</sup>
Obvod oplocení	2 284 m
Celkový počet stromů (polodrostů)	1 172 ks
Celkový počet keřů (sezenze)	1 997 ks
Celkový počet stromů (vysokomků)	16 ks

Vyhodnotili		Ověřili										
Objednatel	Státní pozemkový úřad, Krajský pozemkový úřad pro Plzeňský kraj Pobočka Plzeň											
Obec	Ves Touškov	kat. území	780383 - Ves Touškov									
Adresa:												
Stavba větrolamu TEO 5 v k.ú. Ves Touškov												
Název přílohy	C.3. Situace stavby											
<div> <div>  <div> <b>GEOCART</b>  <small>Geografická informační systémová podpora výstavby a údržby</small> </div> </div> <div> <div>Číslo zakázky</div> <div>DSP + DPS</div> <div>Služba PD</div> <div>Souř. / výšk. s.</div> <div>Formát</div> <div>Měřítko</div> <div>21 0030</div> <div>DSP - DPS</div> <div>7x74x</div> <div>1:1000</div> </div> <div> <div>Paré:</div> <div>08/2021</div> </div> </div>												

	DROU DREVNY	KS
	<i>Dila zimni (Quercus petraea)</i>	28
	<i>Lipa veloletá (Tilia cordata)</i>	29
	<i>Lipa volestká (T. platyphyllos) (70 %)</i>	24
	<i>Javor mlčí (Acer platanoides)</i>	24
	<i>Javor habkové (Acer campestre)</i>	44
	<i>Hrab obyčejný (Carpinus betulus)</i>	36
	<i>Hrástka dubová (Crataegus arbuscula)</i>	30
	<i>Bříštník (Sorbus aucuparia)</i>	30
	<i>Bříštník bílý (Sorbus alba)</i>	33
	<i>Platan bledý (Malus sylvestris)</i>	33

	DRUHI DREVINY	KS
Dub zimný ( <i>Quercus petraea</i> )	32	80
Lipa srdčitá ( <i>Tilia cordata</i> ) (30 %)		80
Lipa veľkolistá ( <i>T. platyphyllos</i> ) (70 %)	30	50
Javor mlieč. ( <i>Acer platanoides</i> )	28	40
Javor bobkový ( <i>Acer campestre</i> )	50	50
Häbr obyčaj. ( <i>Carpinus betulus</i> )	51	60
Häbr veľkolistý ( <i>Fraxinus excelsa</i> )	30	
Häbr malý ( <i>Sorbus aucuparia</i> )	36	
Jablon veľk. ( <i>Sorbus domestica</i> )	41	
Jablon lepn. ( <i>Malus sylvestris</i> )		

	KS	DRUH DREVINY	KS
	26	línka obestřena ( <i>Prunus spinosa</i> )	60
	25	hloh jedrosťmákný ( <i>Crataegus monspeliensis</i> )	45
%	24	bez křemý ( <i>Sambucus nigra</i> )	30
	44	lípa obestřena ( <i>Corylus avellana</i> )	45
	44	nůža šípová ( <i>Rosa canina</i> )	60
	36		
	30		
	30		
	36		

SADBA KERŮ V ÚSEKU Č. 4	
M 0 04265 - 0 08995	
DŘEVNĚ	KS
da hravák ( <i>Corylus avellana</i> )	48
da olešník ( <i>Alnus incana</i> )	48
da bob obojný ( <i>Ligustrum vulgare</i> )	48
da bob obojný ( <i>Lonicera xylosteum</i> )	48
da šípok ( <i>Rosa canina</i> )	48

DRUH DŘEVINY
svítkva krvavá ( <i>Cornus sanguinea</i> )
tmavá obecná ( <i>Prunus spinosa</i> )
plátek, zob. obecný ( <i>Ligustrum vulgare</i> )
zimolez obecný ( <i>Lonicera xylosteum</i> )
ružička šípová ( <i>Rosa canina</i> )

[illegible]

---

DRUHI DREVINY	KS
trávná (39 %)	48
pluky (10 %)	45
borové	44
betuliny	78
tytany	78
černice	60
prystran	57
žubary	57
vestra	60

Č. 8	
KS	
10	

DRUH DŘEVNÉHO MATERIÁLU  
DŘEVO ŽIVÝCH STROMŮ A KEJKA